



GTsoft

Applications Informatiques pour Géomètres et Topographes

ZA du Vissoir, 44 boulevard André DAUTEL, 49800 TRELAZE
Tél. : 02 41 27 57 34 - Fax : 02 41 27 57 35 – E-mail : contact@gtsoft.fr

Mise à jour annuelle d'INTEGREM pour 2012

Cette note précise les améliorations apportées à INTEGREM, **version 2012**, pour la mise à jour proposée en décembre 2011.

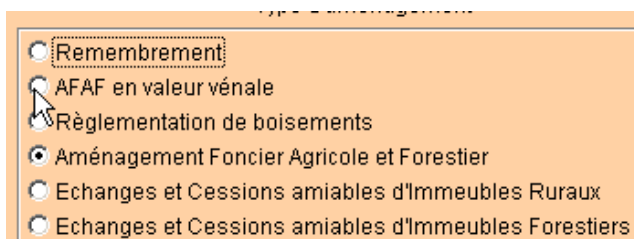
ADMINISTRATIF	2
<i>Tous les programmes</i>	2
<i>Prog 200 : Modification des paramètres du chantier</i>	2
<i>Prog 202 : Gestion des comptes</i>	2
<i>Prog 211 : Import des données AMALFI (Alsace Moselle uniquement)</i>	3
<i>Prog 212: Traitement des parcelles apports</i>	3
<i>Prog 222 : Traitement des parcelles attributions</i>	4
<i>Prog 234 : Demandes d'extraits d'état-civil</i>	4
<i>Prog 236 : Bordereaux de renouvellement hypothécaire</i>	4
<i>Prog 264 : Bulletins Individuels ou Duplicatas</i>	4
<i>Prog 268 : Bordereaux et/ou Etiquettes</i>	4
<i>Prog 272 : Fichier d'adresses propriétaires pour publipostage avec word</i>	4
<i>Prog 288 : Procès-Verbaux ou Registres de Propriété</i>	5
<i>Prog 290 : P.V. pour Cessions de Petites Parcelles</i>	5
<i>Prog 298 : Création des fichiers FP00GEO-FIDJI</i>	5
TECHNIQUE	6
<i>Généralités</i>	6
<i>Dessin de plans</i>	6
<i>Utilitaires</i>	7
<i>Sauvegarde</i>	7
<i>Feuille, mise en page, titres</i>	7
<i>Feuille, Lignes et Textes</i>	8
<i>Feuille, Export EDIGEO</i>	8

ADMINISTRATIF

Tous les programmes

Le nombre de classes par parcelle est paramétrable (après modification de la structure des tables parcapp.dbf et parcatt.dbf).

Prog 200 : Modification des paramètres du chantier



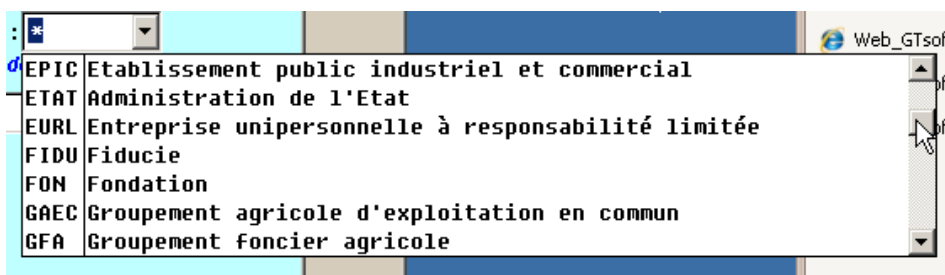
A screenshot of a software window with an orange background. It contains a list of radio button options:

- Remembrement
- AFAP en valeur vénale
- Règlementation de boisements
- Aménagement Foncier Agricole et Forestier
- Echanges et Cessions amiables d'Immeubles Ruraux
- Echanges et Cessions amiables d'Immeubles Forestiers

Gestion des types d'aménagement suivants :

- Echanges et Cessions amiables d'Immeubles Ruraux (E.C.I.R.)
- Echanges et Cessions amiables d'Immeubles Forestiers (E.C.I.F.)

Prog 202 : Gestion des comptes




A screenshot of a software window showing a list of legal forms. The window title is "Web_GTsoft". The list is as follows:

EPIC	Etablissement public industriel et commercial
ETAT	Administration de l'Etat
EURL	Entreprise unipersonnelle à responsabilité limitée
FIDU	Fiducie
FON	Fondation
GAEC	Groupement agricole d'exploitation en commun
GFA	Groupement foncier agricole

La liste des formes juridiques a été complétée à partir des statuts juridiques conformes à la base FIDJI

Il existe désormais une notion de nom d'usage pour les femmes :

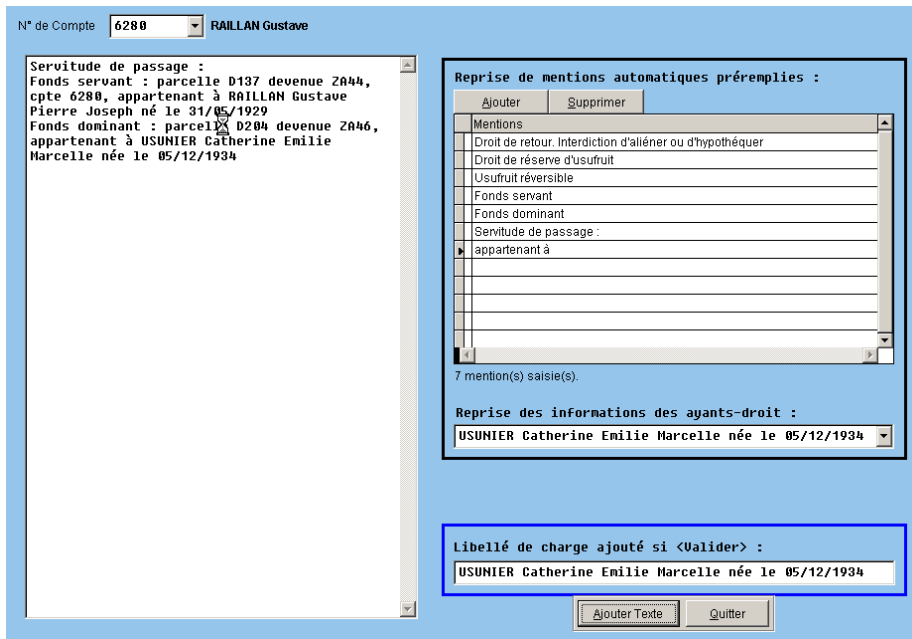


A screenshot of a software window showing a text input field. The label "Nom d'usage :" is followed by a rectangular input box. A mouse cursor is pointing at the top of the input box.

La saisie des observations relatives aux comptes a été optimisée.



Une option permet de reprendre plus facilement des mentions prédéfinies ou de récupérer directement les dates de naissance et numéros de SIREN d'ayants-droit de la base



Prog 211 : Import des données AMALFI (Alsace Moselle uniquement)

211 - Import des données AMALFI (FP00CHA)

Ce programme permet :

- d'importer les données des propriétaires, des comptes et des parcelles du Livre Foncier Informatisé dans une copie du chantier principal
- d'effectuer une comparaison entre les données du chantier cadastre et les données AMALFI. Des fichiers excel de discordance seront créés.
- les mises à jour de la base 'cadastre' seront ensuite effectuées manuellement à partir de ces discordances.

Prog 212: Traitement des parcelles apports

- export parcellaire avec remplacement automatique des caractères spécifiques



Les imports Excel se font maintenant en csv indépendants du format (problème apparent avec les versions Excel 2007 et 2010)

Prog 222 : Traitement des parcelles attributions

- export parcellaire avec remplacement automatique des caractères spécifiques
- export des données attributions au format SCRIBE :

Export des données des parcelles attributions au format SCRIBE

Prog 234 : Demandes d'extraits d'état-civil

mention décret 55-22 du 4 janvier 1955 (58-935 abrogé) remplacée par décret 74-451 du 15 mai 1974
possibilité de sélectionner les communes d'envoi des demandes d'état-civil :

02LA FERRE	<input checked="" type="checkbox"/>
02SOISSONS	<input checked="" type="checkbox"/>
02TERGNIER	<input checked="" type="checkbox"/>
02TROSLY LOIRE	<input checked="" type="checkbox"/>
02VILLERS SAINT CHRISTOPHE	<input checked="" type="checkbox"/>
15RIOMONT ES MONTAGNES	<input checked="" type="checkbox"/>

Prog 236 : Bordereaux de renouvellement hypothécaire

Les bordereaux hypothécaires sont classés dans l'ordre du domicile élu.

Prog 264 : Bulletins Individuels ou Duplicatas

Mise en place d'une tolérance pour l'affichage des soultes de cultures pérennes

Soulte CP
Ecart %

Prog 268 : Bordereaux et/ou Etiquettes

Les mentions « Consultation sur le classement » remplacent « Enquête sur le classement »

Prog 272 : Fichier d'adresses propriétaires pour publipostage avec word

Export sans doublon

Apports et attributions
 Supprimer les doublons

Choix des communes à exporter dans le publipostage

08000	CHARLEVILLE MEZIERES	<input checked="" type="checkbox"/>
10000	TROYES	<input checked="" type="checkbox"/>
10088	TROYES CEDEX	<input checked="" type="checkbox"/>

Prog 288 : Procès-Verbaux ou Registres de Propriété

Mise en place d'une tolérance pour l'affichage des soultes de cultures pérennes

Soulte CP

Ecart %

Possibilité d'éditer des Procès-Verbaux spécifiques d'enquête périmètre

PV SPECIFIQUES (ENQUETE PERIMETRE)

Prog 290 : P.V. pour Cessions de Petites Parcelles

Ajout des commentaires de parcelles et de charges sur les PV de Cessions de Petites Parcelles

Prog 298 : Création des fichiers FP00GEO-FIDJI

- gestion de toutes les formes juridiques connues dans FIDJI
- mise en place d'un correctif lié au passage MAJIC2-MAJIC3 (codes dnuper commençant par « M »)

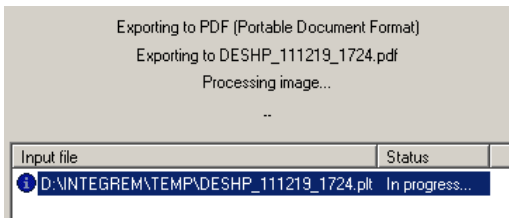
TECHNIQUE

Généralités

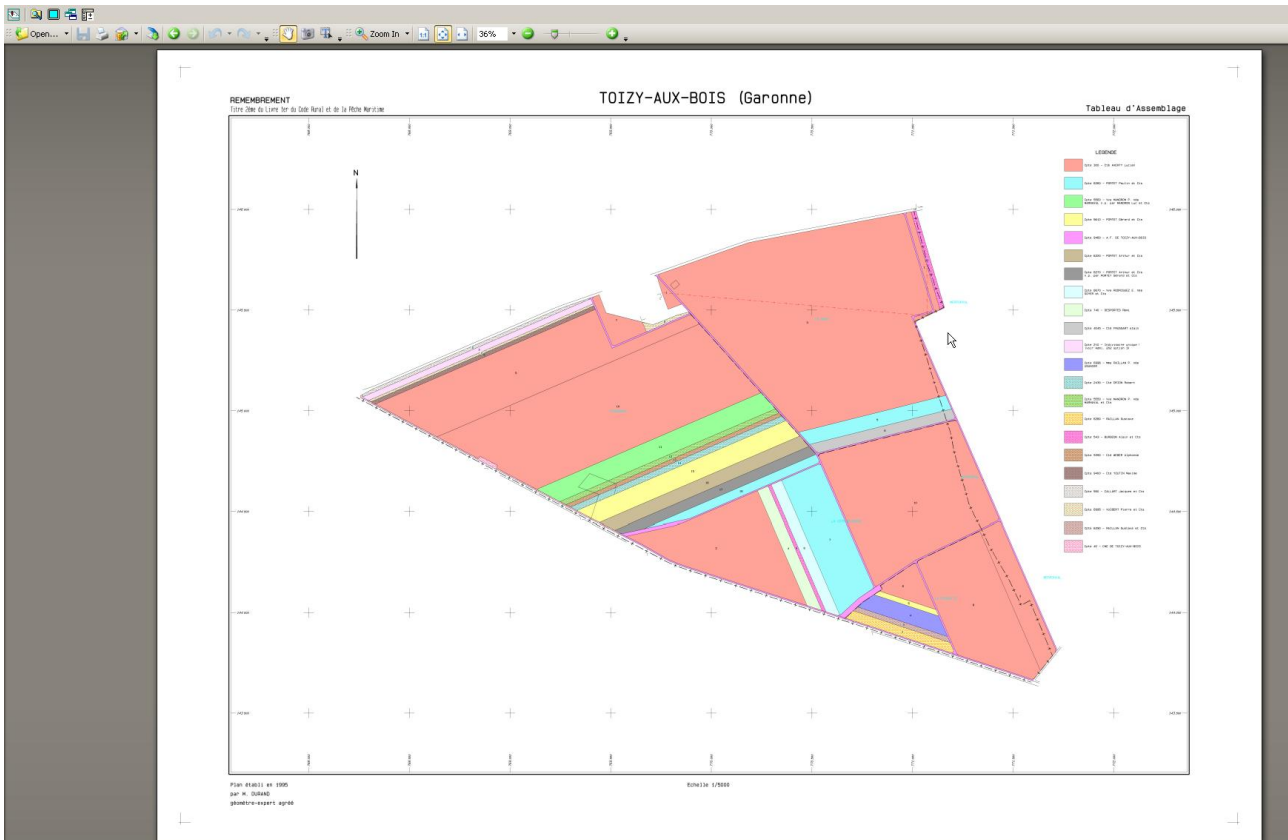
Extension possible du nombre de classes par parcelle (15 par défaut)
Utilisation de la roulette (scroll souris) pour zoomer comme dans Autocad

Dessin de plans

Intégration d'un moteur PDF à l'environnement de dessin d'INTEGREM :
Les tracés HPGL2 peuvent désormais être exportés en PDF.



L'impression des plans peut ainsi se faire également directement à partir du fichier PDF. Il est possible de zoomer directement sur le fichier PDF, de définir des fenêtres d'impression avant d'imprimer.



Il est possible de dessiner des plans de réclamations uniquement avec le parcellaire « attributions »

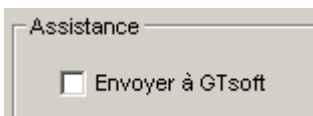
Utilitaires



Dans l'import DXF-PCI, les tables de correspondance TYPPLN, TYPLIG et TYPBLC sont maintenant lues en complément de la nomenclature PCI

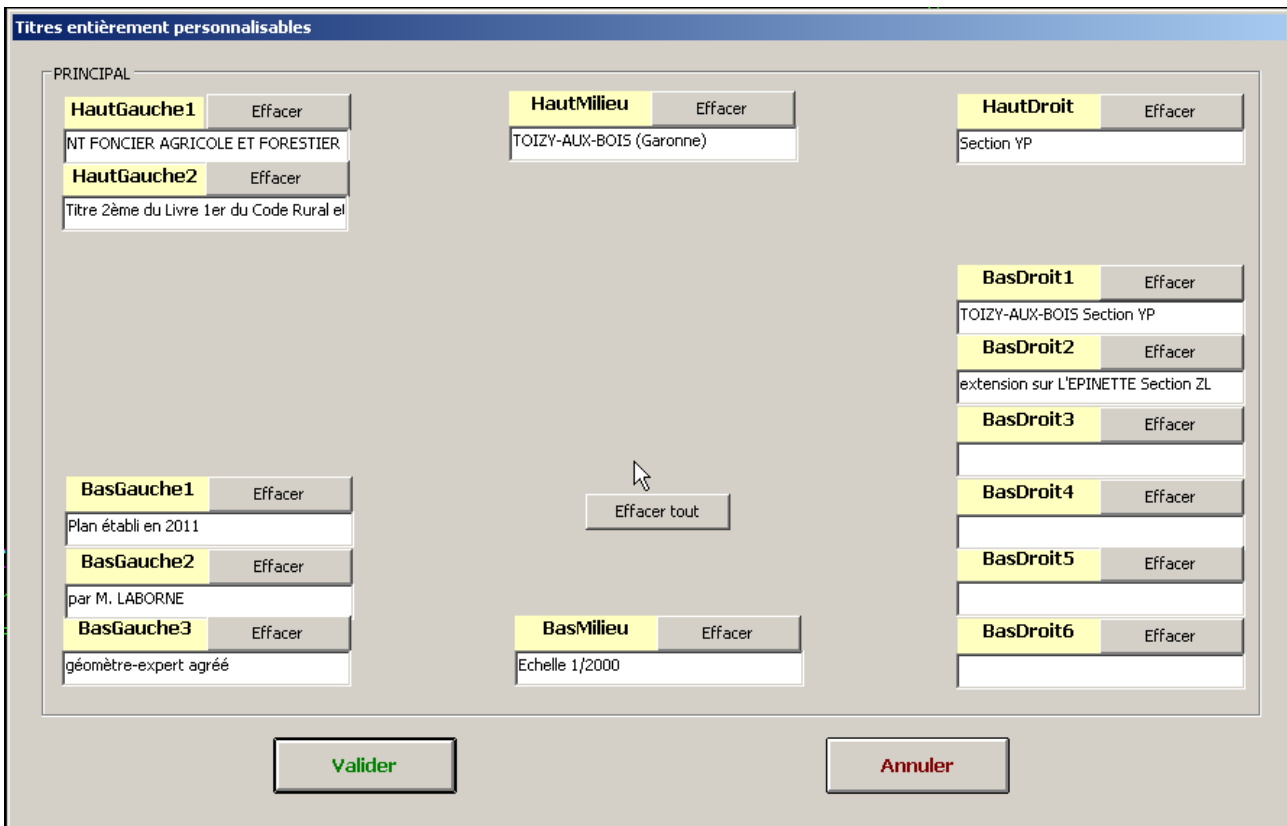
Sauvegarde

Modification des identifiants FTP pour la sauvegarde



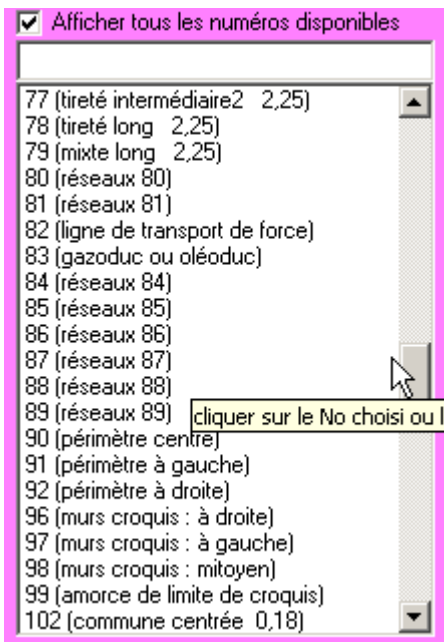
Feuille, mise en page, titres

Gestion des titres personnalisables revue, les options par défaut n'ont pas à être repris quand on passe du mode 'Titres courants' au mode 'Titres personnalisables'

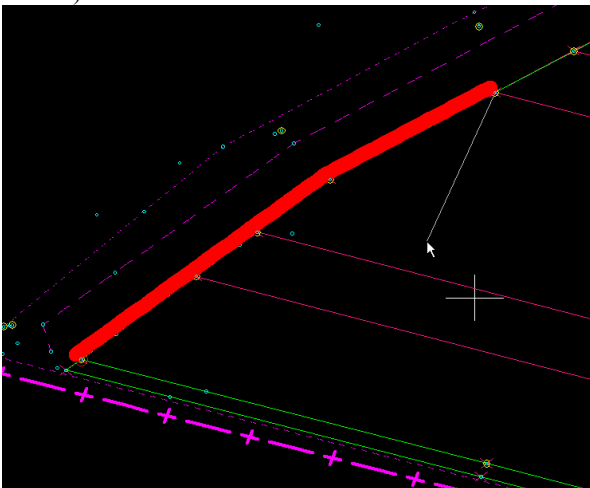


Feuille, Lignes et Textes

Tous les numéros de lignes sont désormais visibles.



Mise en place de nouvelles limites de périmètre n°90 (périmètre 'centré'), 91 (périmètre 'à gauche'), 92 (périmètre 'à droite')



Feuille, Export EDIGEO

Les lieux-dits en plusieurs mots séparés par un espace sont désormais exportés avec plusieurs attributs EDIGEO TEX, TEX2, TEX3 ... TEX9.

Les objets 'rails de chemins de fer' peuvent désormais comporter plusieurs attributs textes.